

# 《明末泉州防卫图说》初探<sup>[1]</sup>

肖彩雅 林永峰（泉州海外交通史博物馆 福建泉州 362000）

**【提 要】**《明末泉州防卫图说》绘制于明天启初年，以舆图及图说形式来概述当时泉州府及所辖的7县、2卫、5所和13个巡检司的地理位置、兵要、商贸形势、城池最初修筑的历史、倭寇及外夷的入侵等情况，为泉州府官员向兵部职方清吏司履行三年一次呈报本府军事防驻概况的图册。图册集文献、文物、地理价值为一身，保存了许多历史信息，为研究明朝泉州海防地势、海防部军事建制等问题提供了第一手珍贵史料，对研究泉州历史文化具有重要价值。

**【关键词】**《明末泉州防卫图说》 绘制时间 价值

最近几年，尘封于中外图书馆的部分中国古地图，如清朝的《古航海图》《大明混一图》《明代东西洋航海图》《清代东南洋航海图》《福建海防图》等陆续被发现、面世、辑佚并归还。本文拟简介屡次出现于2012年度福建省各大报端、网络报道的一部有关明代泉州的图册并考证其绘制时间及分析其价值。本文所谓《明末泉州防卫图说》，系笔者命名。


## 一、《明末泉州防卫图说》简介

该图册现藏于美国国会图书馆地理部，其收藏号为G2308.F8.F9，原系列号是2002626790，名“福建省海防图”<sup>[2]</sup>。李孝聪编著的《美国国会图书馆藏中文古地图叙录》中曾介绍：（该图册绘制时间为）万历三十年（1602）绢本彩绘舆图册，29幅绘舆图附图说，锦缎面册装，每页27×37厘米，图册封面已经漫漶不清，国会图书馆旧目录定图提名“福建省海防图”，经检核与图集涵盖地域不符。该图册一图一说，不注比例尺和方位，仅描绘了福建省泉州府统辖的陆境和海疆，按各县、卫、所、巡检司分幅，表现所属的地域内的山岭、河川、海岸、岛屿等地理环境，以及城镇和军事守御处所的分布。兹根据图册涉及的地域和总图的图文，重新推定题名为

“泉州府图说”<sup>[3]</sup>。从整个图册电子版可知它由29幅绘舆图及33幅图说组成，共计62幅（表一）。采用形象画法，以中国青绿山水画形式表现，山峰多着蓝墨色，而河流及海洋以墨绿着色并绘有平缓的波纹。城镇、卫所、巡检司、土堡皆绘用城墙符号，关隘则为寨门符号，而盐场、铺以房屋符号表示。文字注记均括以红色方框，海边各墩台水寨均标有黄色旗帜（图一）。

表一 《明末泉州防卫图说》情况简表

地名	幅数	地名	幅数
泉州府	2图、4文	晋江县	2图、1文
惠安县	1图、1文	同安县	1图、1文
南安县	1图、1文	安溪县	1图、1文
永春县	1图、1文	德化县	1图、1文
永宁卫	1图、1文	崇武所	1图、1文
福全所	1图、1文	高浦所	1图、1文
中左所	1图、1文	金门所	1图、1文
祥芝巡司	1图、1文	深沪巡司	1图、1文
乌浔巡司	1图、1文	围头巡司	1图、1文
黄崎巡司	1图、1文	小岞巡司	1图、1文
獭窟巡司	1图、1文	峰尾巡司	1图、1文
石井巡司	1图、1文	峰上巡司	1图、1文
白礁巡司	1图、1文	官澳巡司	1图、1文
烈屿巡司	1图、1文		



图一 惠安县图

本图册是对该时期泉州府府治及所辖晋江、南安、惠安、同安、及安溪、永春、德化7县主要的山岭、河川、海岸、岛屿等地理环境以及城镇和军事守御处所的分布进行标示；同时对卫所、巡检司及墩台、澳口等给予标注；再者标示水寨兵船抛泊之处、贼船可能出没之地。每幅舆图的图说描述了该时期泉州府及所辖的7县、2卫、5所及13个巡检司的地理位置、兵要、商贸形势，城池最初修筑的历史，以及倭寇、外夷的入侵等情况。

李孝聪把图册命名为“泉州府图说”，虽无不妥之处，但过于泛泛而谈。而媒体报道以“明末泉州府海防图”为名，则过于狭隘。该图册不仅对泉州府沿海的海防进行详致的说明，同时对安溪、永春、德化3个内地县的防卫进行细致的描述。本人以为把该图册命名为“明末泉州防卫图说”较为妥当。

## 二、绘制时间考订

李孝聪在其编著中认为：图说中提到的年代，最迟者为明万历三十年泉州知府筹划海上汛地事，而厦门未见标注，仍标作“中左千户所”，永春县亦未升州。结合舆图的色彩和表现手法，推断此图集应绘于明朝万历三十年或稍后时期<sup>[4]</sup>。经详读32幅图说，通过对地方史集及实录等史料的核实考证，认为该图册成于天启年间。

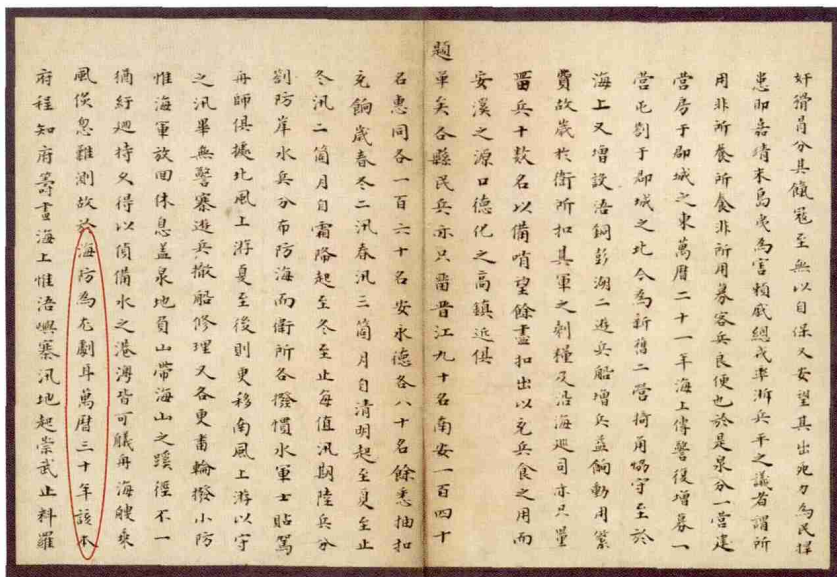
图册中的《泉州府图说》详细地阐述整个泉州军事防驻及调整情况。其中有载：“万历三十年，该本府程

知府筹划海上，惟浯屿寨汛地，起崇武止料罗，最称险要，相距极远。而中左所金門一带，今属浯铜游汛地，该寨总乃僻守中左一隅，万一警急号召不及，应援后时，安在其计万全也。而晋江石湖澳在崇武之下料罗之上，又当船只必经之地，为郡城紧要门户。条请院道将该寨移屯于此，以成鼎足之势，则居中调度缓急相顾，已经会议金符。奉军门朱，题请改建盖屯巡，疏密最为得策者也……晋之安平堡，延亘十余里，可比邑城，近题请本府督粮通判专驻镇压，而营兵

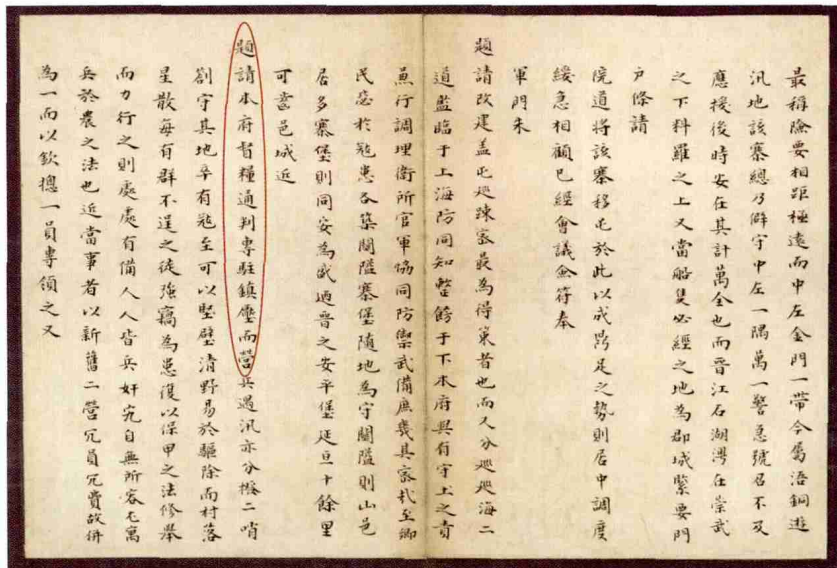
遇汛亦分拨二哨扎守其地……近当事者以新旧二营冗员冗费，故并为一，而以钦总一员专领之。又题设游击驻扎泉南，以统水陆将领，遇汛则移中左所，斯金汤获奠永保无虞矣。”文提及三件事，一为浯屿水寨由中左所移至石湖澳；二是督粮通判专驻安平；三添设泉南游击于中左所，以统水陆将领（图二~四）。

对于浯屿水寨由中左所移至石湖澳之事，叶向高《改建浯屿水寨碑》中载：“浯屿水寨，故在大担南太武山外，后徙于中左所之厦门所。辖地北至崇武，南至料罗。料罗稍近，其去崇武且三百里。缓急无以应；而厦门自有游兵，地亦割隶，不相摄之所经也。太守程公，建设徙寨于石湖，曰：‘是在崇武、料罗之中，可左右援。又海舶之所经也。外可以捍擗非常，内可以扁钥全郡，于计便。’中丞滇南朱公下其议于巡海四明徐公，如程公议疏闻报可……役始于万历壬寅（1602）六月廿二日，竣于卯寅（1603）二月二十日。”<sup>[5]</sup>郭惟贤《改建浯屿水寨碑》载：“乃程公以万历之辛丑莅吾泉，下车即留心保障，熟察地形，念浯屿海天辽阔，信地上溯崇武、下迄料罗，形势相为犄角。惟是浯屿于料罗犹为内地，崇武踞上游，离浯屿且三百里而遥，寇至必先之，其要害视料罗更甚。即有两哨舟师鳞集棋置，仅可枝梧小警，倘岛夷深入，该寨越在一隅，遥遥声息，风马牛不相及也。羽檄猝至，应援后时，非完计也。遍观四履之地，枕山带水，系泉郡咽喉，可以居中调度、便于扼控者，






图二 《泉州府图说》1



图三 《泉州府图说》2



图四 《泉州府图说》3

无如晋邑之石湖澳。惟时视海方伯徐公，谋议金同，中丞朱公疏请于朝，得谕旨，随以浯屿将士徙置焉……程公名达，清江人……以玺书按察漳南诸郡矣。”<sup>[6]</sup>何乔远《石湖浯屿水寨提名碑》也载：“泉之为州，有石湖馆海门之口。悍门之山曰岱屿。屿石碑偶，故谓之石湖……其有浯屿水寨，自万历壬寅始也。寨之镇将，自宣城沈君士弘治始也。浯屿水寨之设，国初在中左所，属于同安。虽曰泉蔽其海，旷远而四达。异时，有不虞之舶抵泉城下。郡太守清江程公谓：奈何不虞舶城下而海无……则欲徙浯屿水寨镇将于石湖，顾安所得建置之需。”<sup>[7]</sup>

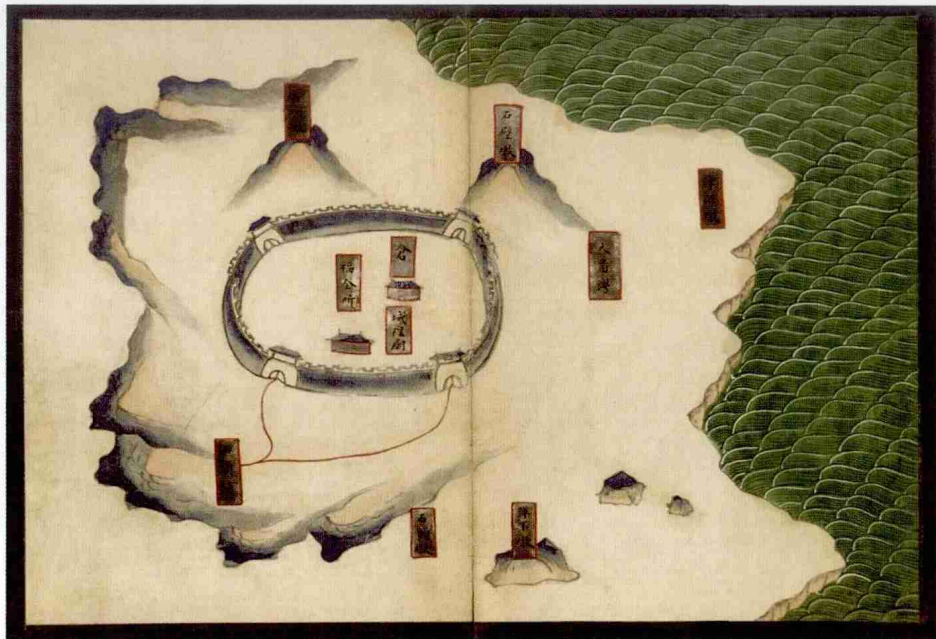
浯屿水寨由中左所迁移石湖，是泉州知府程达<sup>[8]</sup>于万历30年（1602）题请院道，中丞（军门）朱运昌<sup>[9]</sup>上疏朝廷得谕旨，由沈有容<sup>[10]</sup>将军监筑，开工于1602年6月22日，费时半年，1603年2月20日竣工。

而安海专驻督粮通判一事，《明实录》载：“（万历三十三年，正月）移福建泉州府管粮通判于安海堡，兼督该镇捕务，铸给关防。曰驻镇安海堡关防。”<sup>[11]</sup>《泉州府志》（万历版）中有载：“万历三十五年（1607）……徙本府督粮馆分镇安平曰驻镇馆，设正堂……吏房如例。”<sup>[12]</sup>而《读史方輿纪要》则载：“万历三十四年（1606），移府通判驻此，为滨海要地。”<sup>[13]</sup>泉州府督粮馆分镇安平的时间为万历三十三年后，即1605年左右。

而添设泉南游击于中左所，以统水陆将领之事。《泉州府志》（乾隆版）有载：“泉南游击统辖浯屿寨军、浯铜游兵，天启初设，以备红夷，兵三千人，寻裁。”<sup>[14]</sup>《明实录》载：“〔天启元年（1621）十一月戊午〕新设福建泉南游击，裁浯彭游欽总为名色把总，仍改浯彭游为

浯铜游——从巡按御史郑宗周之议也。先是，闽海置将，北路驻福宁、中路驻兴化、南路驻漳州。泉郡陆兵有新旧两营，原额八百七十员名；水兵有浯屿、浯彭、冲锋三寨游，兵船计七十九只。缘未有专将，乃以水兵隶南路、陆兵隶中路，事体不便。至是，始设游击于中左所，以两营、三寨隶之。”<sup>[15]</sup>从此可知，泉州游击设立时间为天启元年十一月（1621）。

综上，通过对图说所载之事与府志、实录等比对，图说中最



图五 安平堡

迟所提之事为“题设泉南游击”，可推断该图册应是设置泉南游击后，泉州地方官员向上级呈报时泉州驻防概况。时间为1621年之后所绘制。而因崇祯皇帝名朱由检，若是崇祯时期所绘制，为避名讳，其“巡检司”应书写成“巡简司”。而本图册出现的“巡检司”并没有为避名讳而改。故本人以该图册绘制时间为明天启年间。

对于该图册上报何部门？本人以为是兵部的职方清吏司。明朝兵部的职方清吏司分掌舆图、军制、城隍、镇戍、简练、征讨之事。负责管理全国舆图。当时规定全国的要冲及险要去处均要画图本，上面注明守军人数，每三年令各地报告一次变化情况，掌管着全国的都司、卫所城池、军马人数。根据本图册所载内容包括了泉州卫所城池、军马人数等，同时也是画图本。推定该图册为泉州府官员向兵部职方清吏司奉行三年一次的呈报本府的军事防驻概况。

### 三、《明末泉州防卫图说》的价值

1. 为研究泉州海防提供了第一手珍贵史料，充实泉州防卫史资料；为厘清明末泉州军队驻防的情况，添补明末泉州防卫资料

明朝泉州驻防情况除有《明史》《福建通史》中大略说明外，《八闽通志》（正统年间）、《筹海图编》（嘉靖年间）、《筹海重编》（嘉靖年间）、《泉州府

志》（万历版）及泉州下辖的各县修的县志，如《惠安县志》（嘉靖年间）、《安溪县志》（嘉靖年间）等有详细的记载。但因他们成文时间多为明朝前中期。而清朝时间修编的地方志书大多成书于道光、乾隆年间，对明末泉州防卫情况也只是稍稍带过。该图册对于研究明末泉州防卫情况有重要价值。

2. 为研究明朝泉州府城市史提供直观史料，保留了明朝泉州城市规划图

该图册对于泉州府及下辖各县的城门、衙门机构的位置有详细的标明，这为我们了解当时整个泉州机构建置及城市规划情况提供直观的史料。

3. 为研究明朝泉州地方史补充丰富的史料

该图册单列一幅图来介绍安平堡，这可谓是现存最早的安海城图（图五），为明朝安海研究提供弥足珍贵的史料。该图册介绍“晋之安平堡延亘十余里可比邑城”，安平堡可堪为县城。足见安平港在明末泉州府的位置。何乔远云：“安平一镇……濒于海上，人户且十余万，诗书冠绅一大邑。其民膏，力耕织，多服贾两京都、齐、汴、吴、越、岭以外，航海贸诸夷，致其财力，相生泉一郡人。”<sup>[16]</sup>明朝安平商贸的发展，使得政府注重其海防力量，“本府督粮通判专驻镇压，而营兵遇汛亦分拨二哨扎守其地”。该安平城图描述其城内的制高点东西塔及重要的水源龙井，还有衙门所设之地，这种标



注证明专为军事服务。

总之，如图册电子版的提供者蒋先生所说，这组古老的海防图详细记录了泉州府的理刑馆、布政司、粮馆、清军馆、察院、府学、广平仓、晋安驿、镇抚所、中左所、永宁卫等详细的军事防卫部署，府县衙门机构、军事设施、海防部署、海防形势、海岸地形一目了然。该图集文献、文物、地理价值为一身，保存了许多历史信息，为研究明朝泉州海防地势、海防部军事建制等问题提供了第一手珍贵史料。对于研究泉州历史文化具有重要价值。

注释:

[1]此文为2013年泉州市哲学社会科学研究规划项目（批准号：2013Z08）阶段性成果之一。

[2]该图册一直在国内少数学者中流传，直至2012年长乐市人大教科文卫委主任蒋滨建（泉州人）得到该图册的全部电子档，并透过福建省各个报纸、网络对该图册进行相关报道，我馆同时拥有该图册的完整电子版。

[3][4]李孝聪：《美国国会图书馆藏中文古地图叙录》，文物出版社，2004年。

[5]叶向高：《改建浯屿水寨碑》，载自（明）沈有容辑：《闽海赠言》，卷一碑，《台湾文献丛刊·第056种》，第4~6页。

[6]郭惟贤：《改建浯屿水寨碑》，载自（明）沈有容辑：《闽海赠言》，卷一碑，《台湾文献丛刊·第056种》，第6~8页，台湾大通书局印行，人民日报出版社影印。

[7]何乔远：《石湖浯屿水寨题名碑》，载自（明）沈有容辑：《闽海赠言》，卷一碑，《台湾文献丛刊·第056种》，第12页，台湾大通书局印行，人民日报出版社影印。

[8]《晋江县志》（道光版）卷34<政绩志>载：“程达号信吾，清江人，万历丁丑进士。二十九年任泉州知府，下车询民疾苦，时俗悍士骄贵，家侠侈，则下令曰：良

莠不去，嘉禾不生无轻犯三尺也。闻者竦然。古化间一弗率必致刑，于是虎攫狼贪狐媚兔狡之徒胥敛迹。念石湖当海舶要冲，地旷不为堡，亟移屯兵戍之。又虞戍卒木号腹核诸屯，不使豪占亩核诸储不使黠匿赋当受粮辄躬为给必以时。于是饬学宫新黉舍正佾舞崇梅溪之祀表文庄之卢土。听既一乃聚会八序之后，别而试已群而肆之岁致饬日受餐不以故弛督其捍于纲则夏楚不废也。秩满以最升本省按察司幅使备兵上杭兼制粤中，泉人追思构祠祀之。”

[9]明万历福建左布政使，万历29年升为福建右金都御史，万历32年死于任上。新纂《云南通志》卷191<列传>载：“朱运昌，字际之，昆明人，万历庚辰进士，为大理寺评事，转刑部郎。狱西川，上录囚应纵者百余人，下部覆议，悉当。迁布政司参政，分守川西，条上线谷画一之制，风行蜀中。累迁福建左布政使，中贵人衔命出使，与关白，多所阻抑，中贵人欲陷之。乃上书乞归，即日登舟，当事挽留不得。方低里，神宗特简为右金都御史，巡视福建。凡关疆场及民生吏治者，所司未及壮达，已被符命处分。监司而下，咸惊为神，奉约束惟谨，抚闽前后几三年，朝廷嘉其功，待以异数，尽瘁国事，寻卒于官。赐御祭。”

[10]沈有容（1557~1627），字士弘，号宁海。南直隶（今安徽）宣城人。金事沈宠之孙。少年时便立志从戎报国，万历七年（1579）中应天武试第四名，后北上投军，先后在蓟辽、闽浙、登莱等边防或海防前哨服役。因屡立奇功，由旗牌官逐步擢升为都督同知。于天启四年（1624）以67岁高龄还乡。

[11]《明神宗显皇帝实录》卷之四百五。

[12]《泉州府志》（万历版）卷4<规制志>。

[13]（清）顾祖禹：《读史方輿纪要》卷99，<福建5·泉州府·晋江县·安海镇>。

[14]《泉州府志》（乾隆版）卷24，<军制>。

[15]《明实录闽海关系史料（五）》，载自《台湾文献丛刊·第050种》，第127页，台湾大通书局印行，人民日报出版社影印。

[16]（明）何乔远：《镜山全集》卷52。